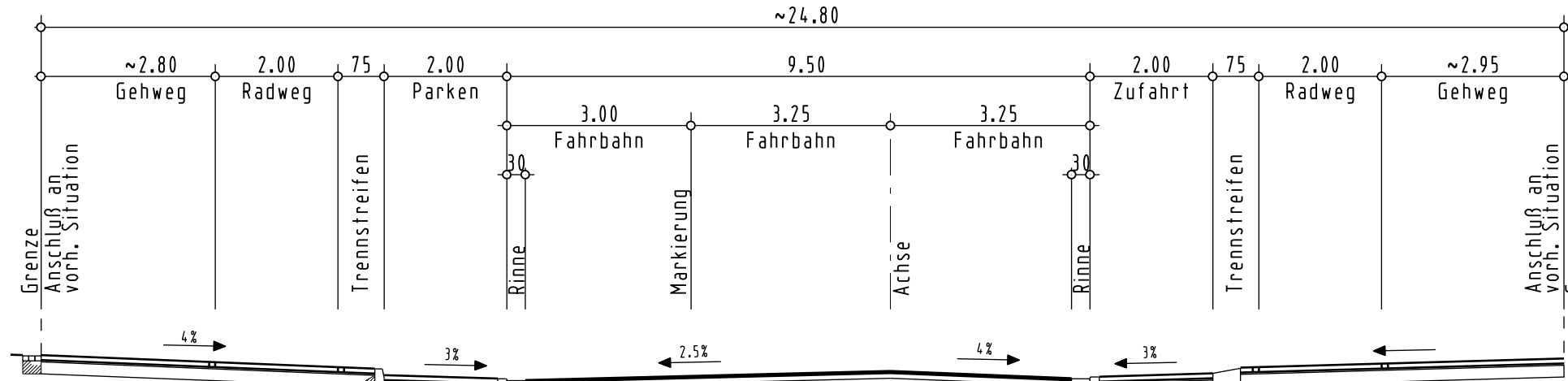
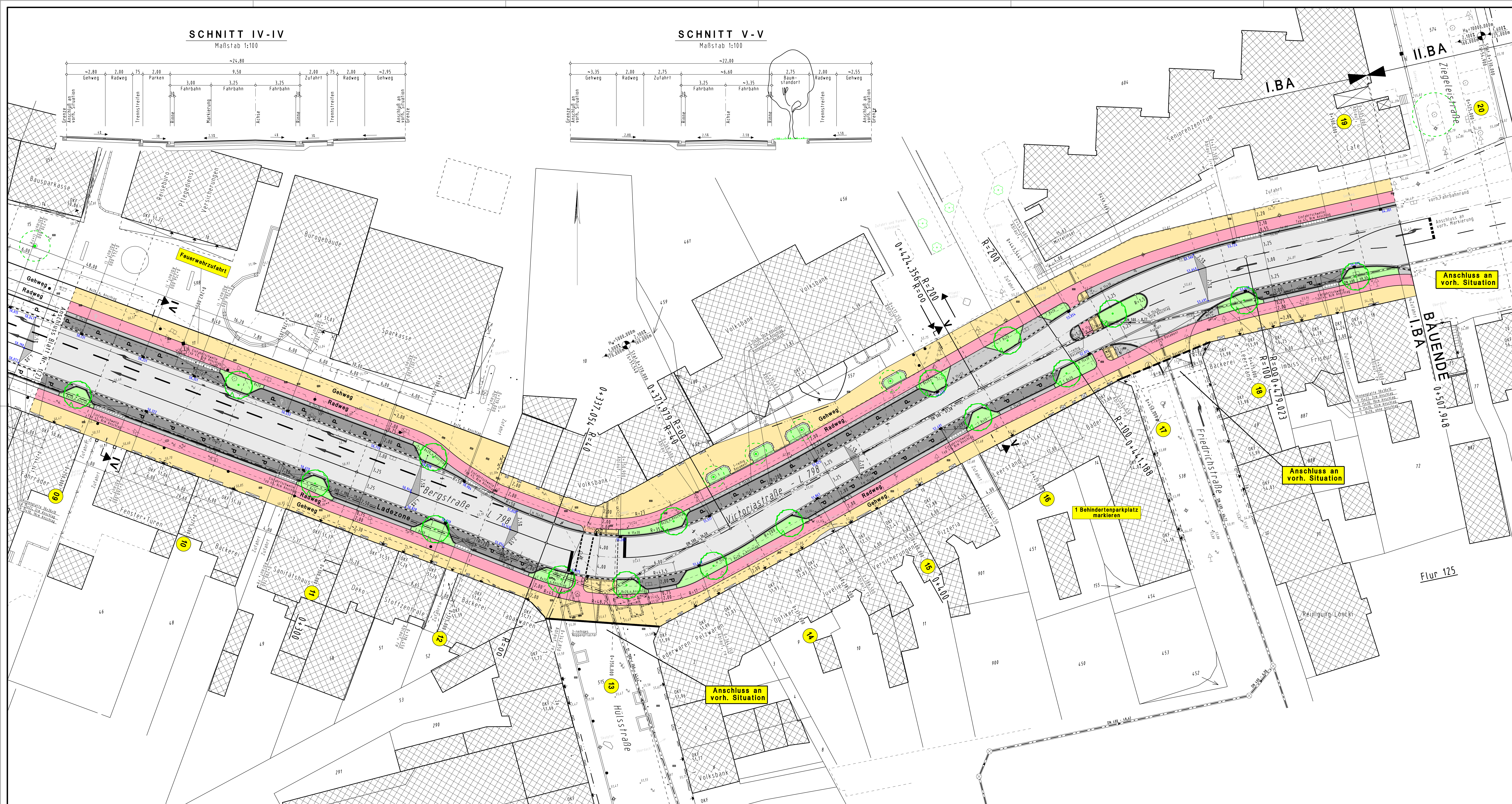
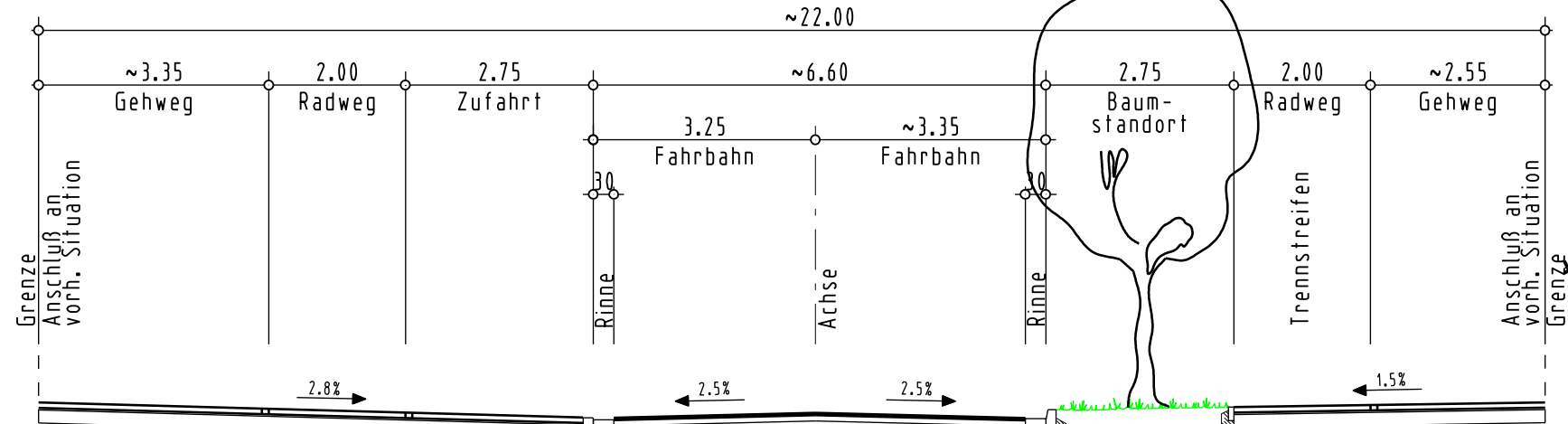


**SCHNITT IV-IV**  
Maßstab 1:100



**SCHNITT V-V**  
Maßstab 1:100



- Zeichenerklärung**
- Fahrbahn, Asphalt
  - Parkstreifen
  - Trennstreifen
  - Gehweg
  - Grünfläche
  - Überfahrt
  - Rinne bzw. Bänderung
  - Rinne, Gussasphalt
  - vorh. Straßenablauf
  - vorh. Höhe
  - vorh. SW-Kanal
  - vorh. RW-Kanal
  - vorh. MW-Kanal
  - vorh. Baum
  - gepl. Baum
  - zu fällender Baum
  - Radweg als rot markierte Fläche
  - gepl. Ampelanlage
  - Orientierungspflaster
  - gepl. Straßenablauf
  - gepl. Höhe
  - gepl. SW-Kanal
  - gepl. RW-Kanal
  - gepl. MW-Kanal
  - Beleuchtungsstandort

Der Ausbau erfolgt innerhalb der vorh. Grenzen. Vor Baubeginn sind die Grenzen freizulegen.

Gemäss VOB, Teil B, S3, sind alle Maße örtlich eigenverantwortlich zu prüfen! Unstimmigkeiten sind der Bauleitung und dem Planungsbüro unverzüglich mitzuteilen!

**ISO Ingenieurbüro** GmbH & Co. KG  
Dipl.-Ing. Kai Hübner  
STRASSE · WASSER · UMWELT  
48770 MARL, Am Peterberg 4  
Tel.: 02365/88990-0, Email: ma@ing-iso.de

Marl, Feb. 2012

**Stadt Marl**

Umgestaltung Bergstraße/ Victoriastraße in Marl  
Proj. Nr. M0958810  
Anlage Nr. L Blatt 2/23  
Maßstab: 1:250

**Lageplan**  
-l. Bauabschnitt-  
-Ausführungsplanung-

1. Änderung	gem. Abstimmung v. 27.01.12 mit Stadt Marl		
2. Änderung			
3. Änderung			
4. Änderung			
5. Änderung			

11.11 Fz  
11.11 GH  
02.12 Fz/GH

LP250-2E PIC 5/3 2012